




# Inhoudsopgave

1. Fietstellingen
2. Uitgangspunten
3. Fietstunnel Slagenweg
4. Locaties
5. Aldi
6. Noord
  - 6.1 Noord (optioneel)
7. Bijlage





# 1. Fietstellingen

Fietstellingen om meer inzicht te krijgen in de fietsbewegingen in Ommen Oost.

## Drie tellocaties

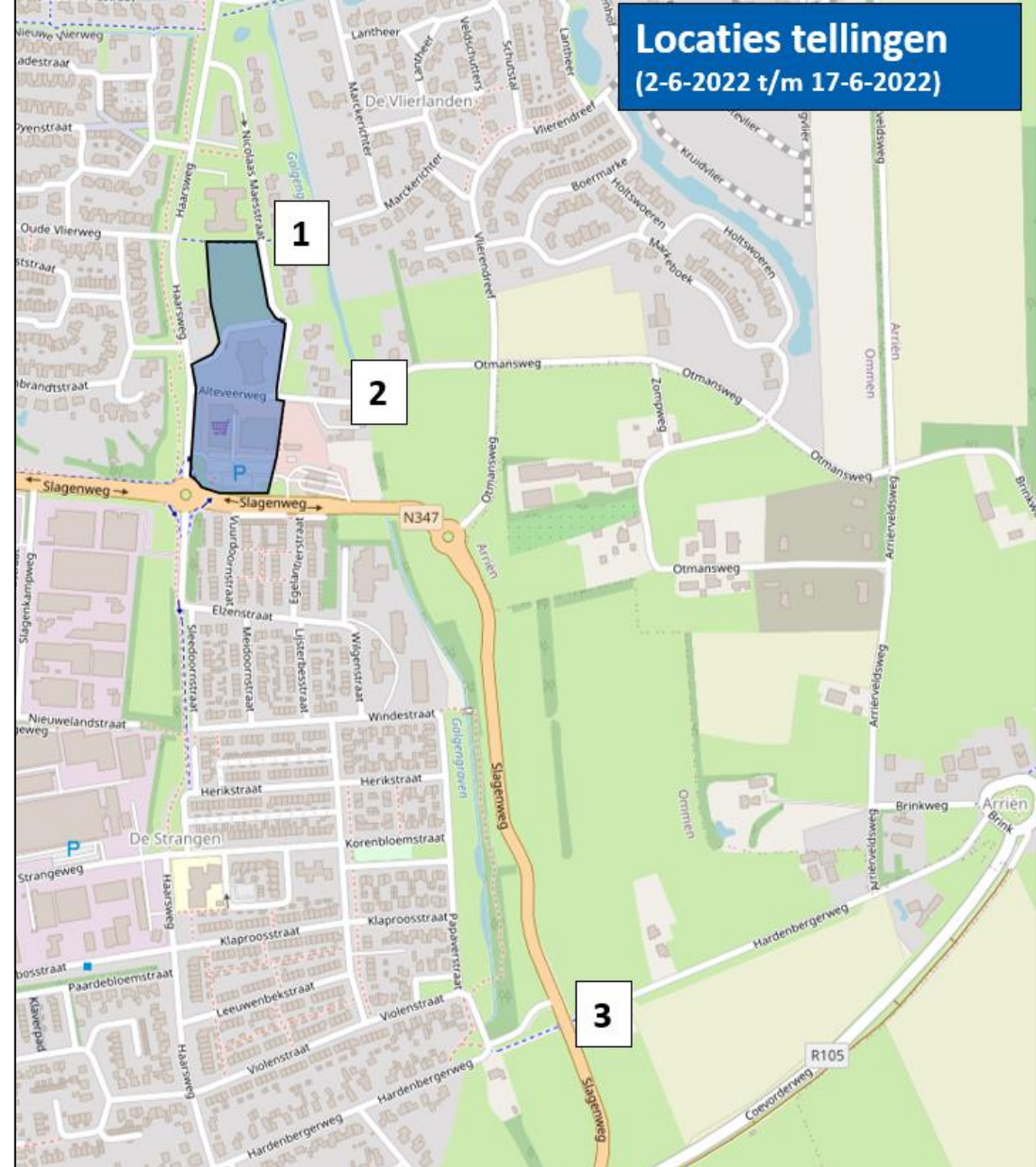
1. Marckerichter: ca. 430 fietsers per etmaal
2. Alteveerweg: ca. 370 fietsers per etmaal
3. Hardenbergerweg: ca. 900 fietsers per etmaal

## Conclusie:


*“Drie belangrijke fietsverbindingen binnen de structuur van Ommen Oost.  
Inzetten op het behoud van de Alteveerweg als (doorgaande) fietsverbinding”*



Locaties tellingen  
(2-6-2022 t/m 17-6-2022)



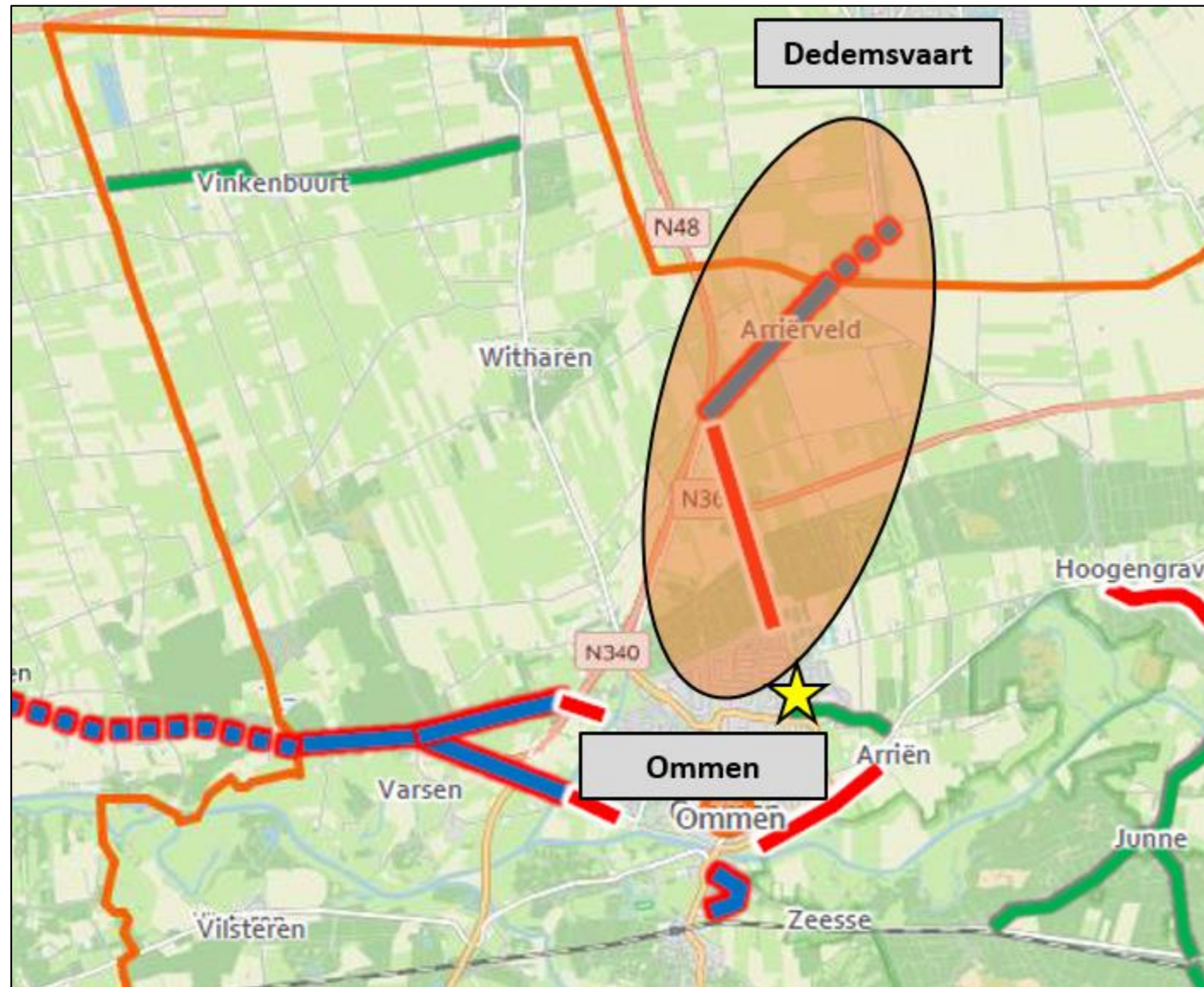
## 2. Uitgangspunten



1. STO(M)P-principe hanteren
2. Scheiding gemotoriseerd verkeer en langzaam verkeer
3. Zo min mogelijk conflictpunten
4. Parkeerterrein (Aldi) ontsluiten op Haarsweg en fysiek afsluiten van tankstation
5. Fietstunnel en fietspad westzijde Haarsweg

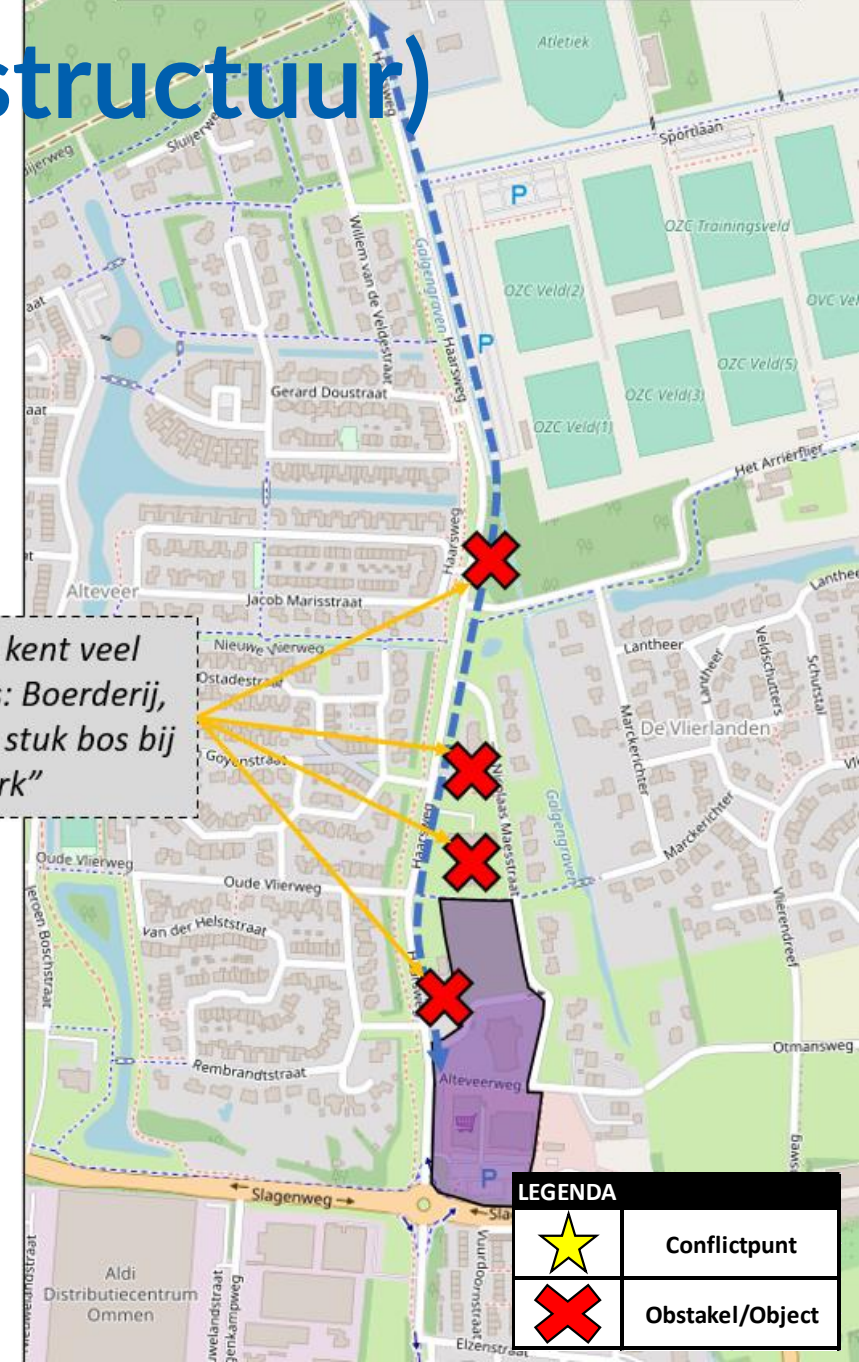
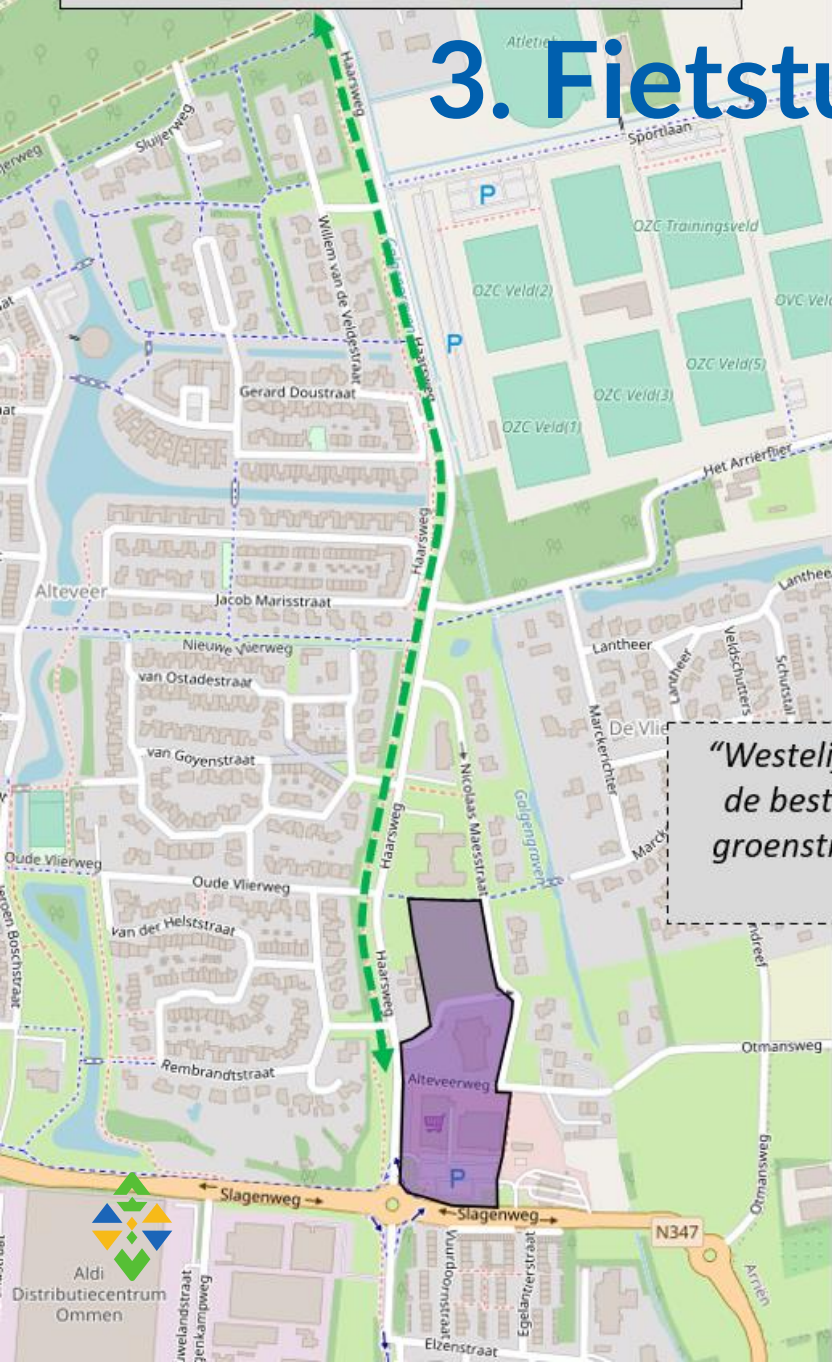


# 3. Fietstunnel Slagenweg (structuur)





# 3. Fietstunnel Slagenweg (structuur)



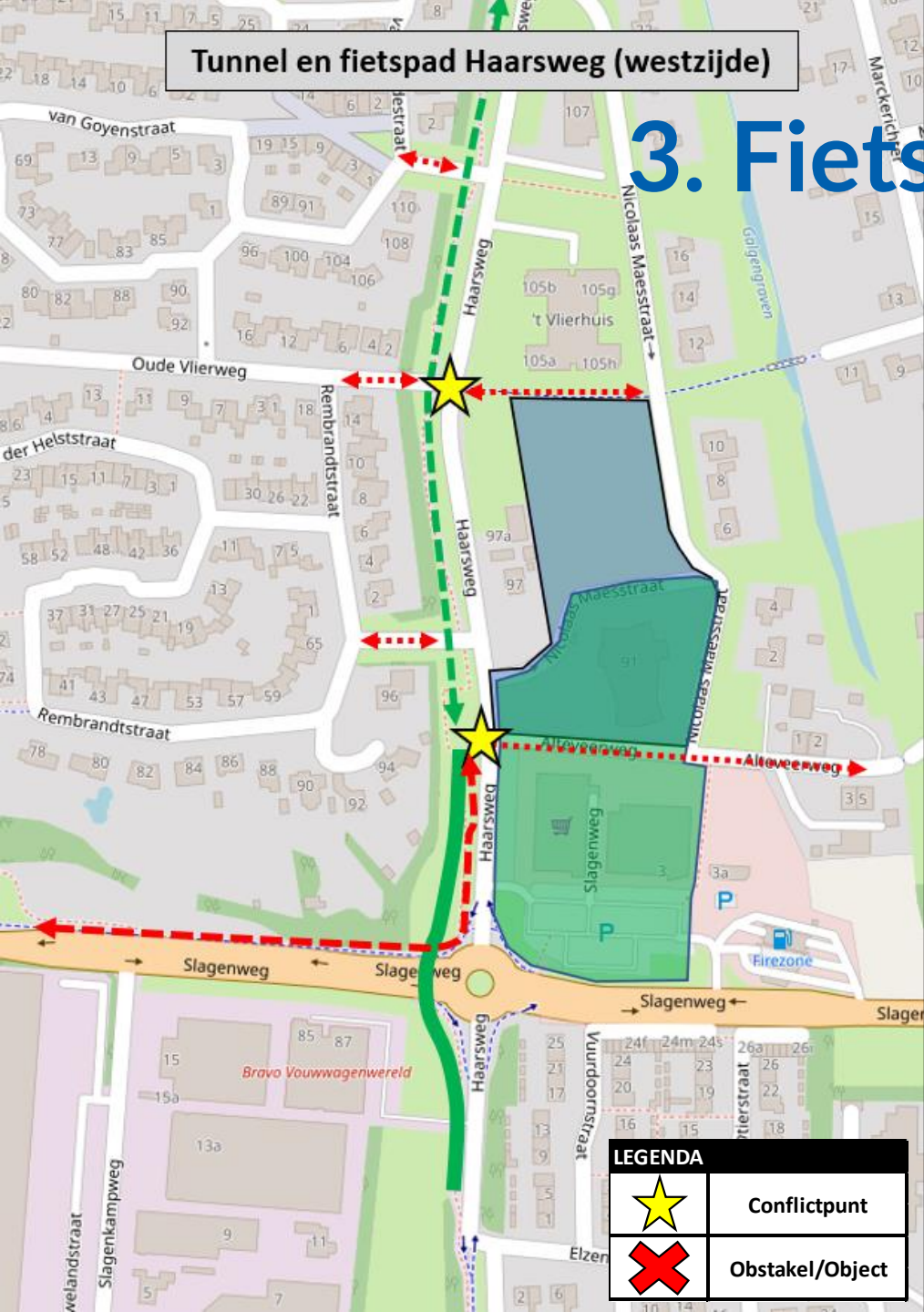
*“Westelijke ligging kan op de bestaande openbare groenstrook gefaciliteerd worden”*

*“Oostelijke ligging kent veel ruimtelijke obstakels: Boerderij, Vlierhuis, Prokino en stuk bos bij het Sportpark”*

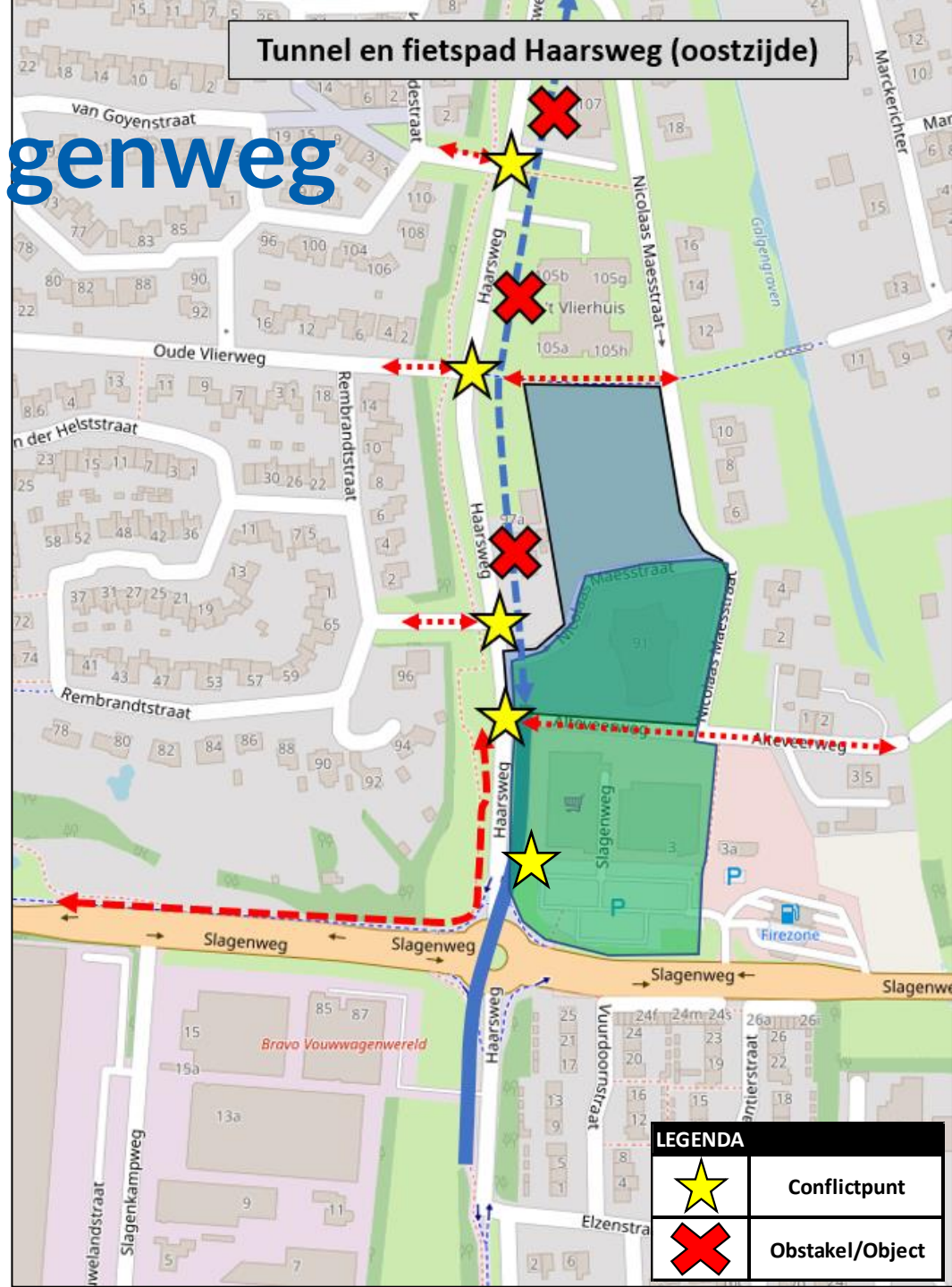
LEGENDA	
	Conflictpunt
	Obstakel/Object



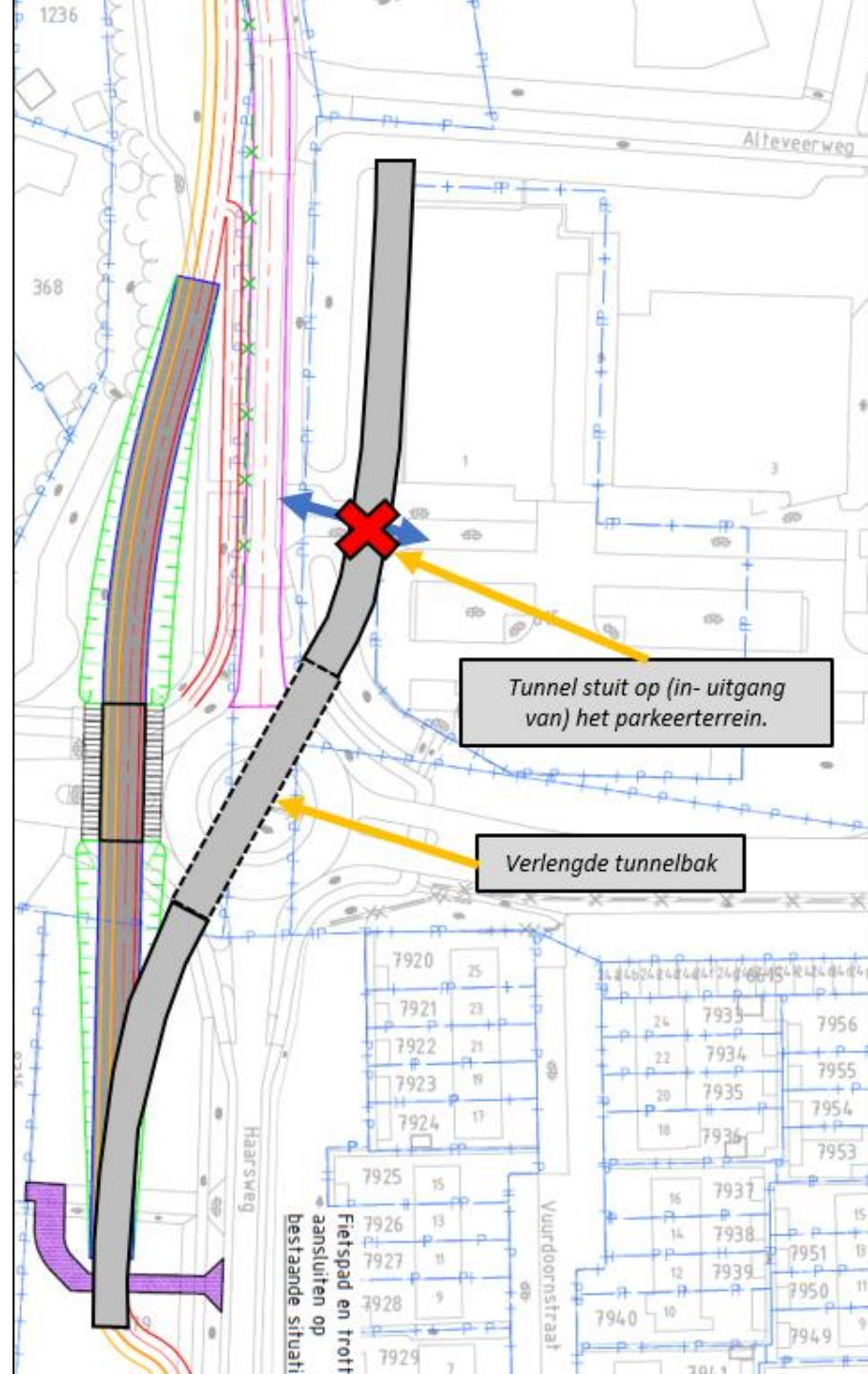
Tunnel en fietspad Haarsweg (westzijde)



Tunnel en fietspad Haarsweg (oostzijde)



# 3. Fietstunnel Slagenweg





# 3. Fietstunnel Slagenweg

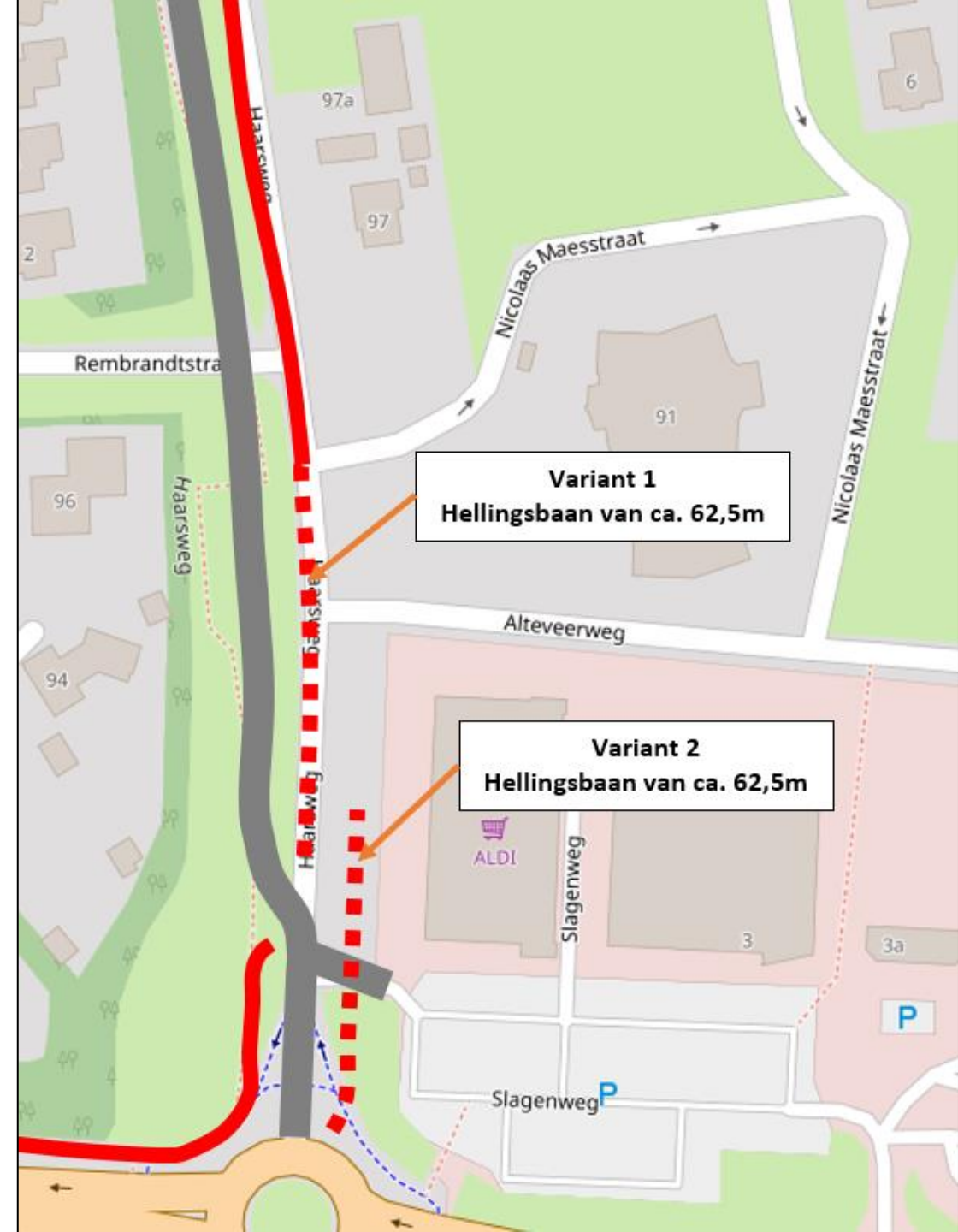
## 3.1 verplaatsen Haarsweg:

### Kansen:


- Fietspad aan schoolzijde. Directe verbinding met Marckerichter en Alteveerweg
- Geen oversteek vanaf Marckerichter en Alteveerweg

### Aandachtspunten:

- Hellingsbaan conflicteert met:
  - Alteveerweg (V1)
  - Inrit parkeerterrein (V2)
- Aansluiting fietspad Slagenweg
- Behoud van de conflictpunten vanaf Alteveerwijk
- Meer (geluids-)overlast voor omwonenden
- Kosten



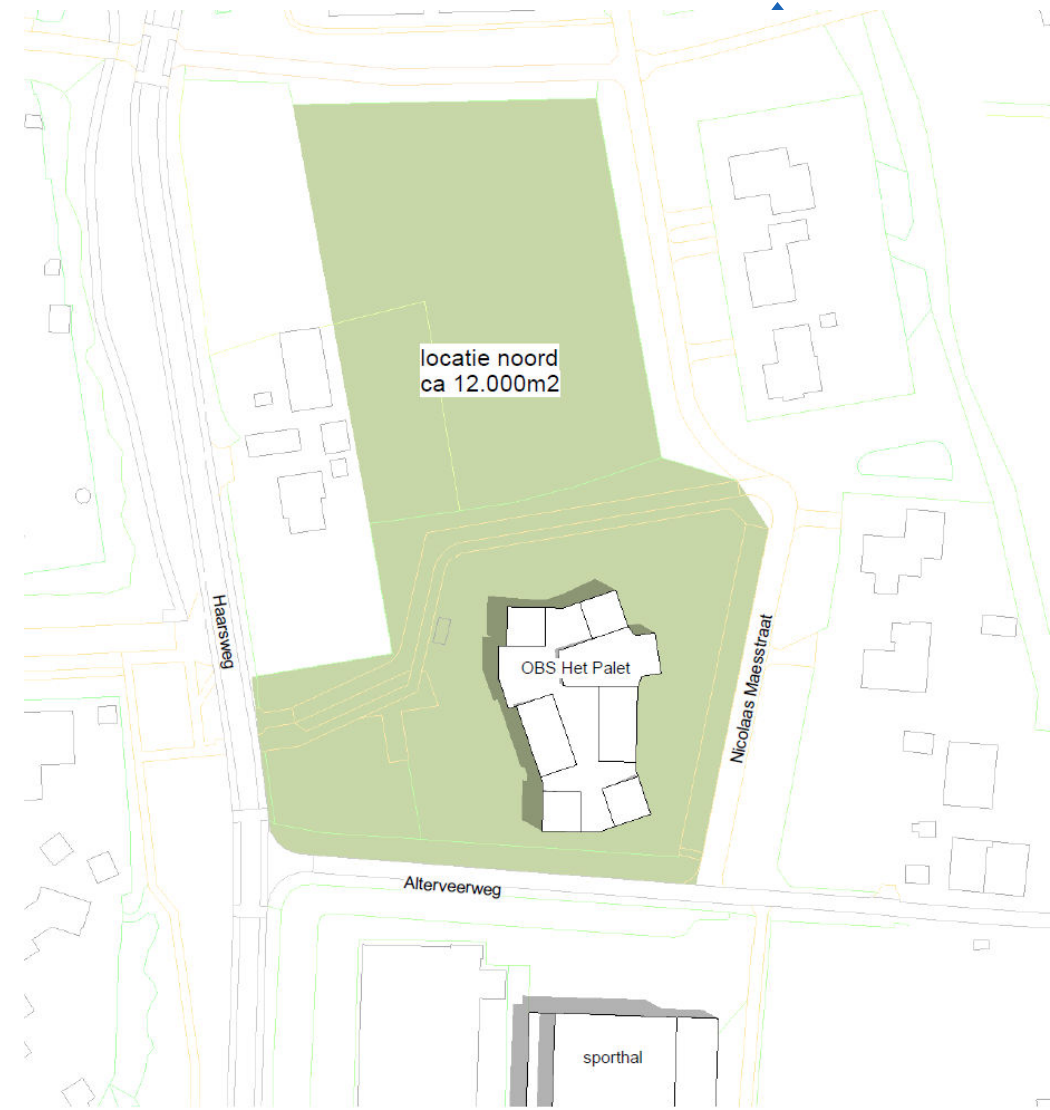
# 4. Locaties



Locatie Aldi



Locatie Noord





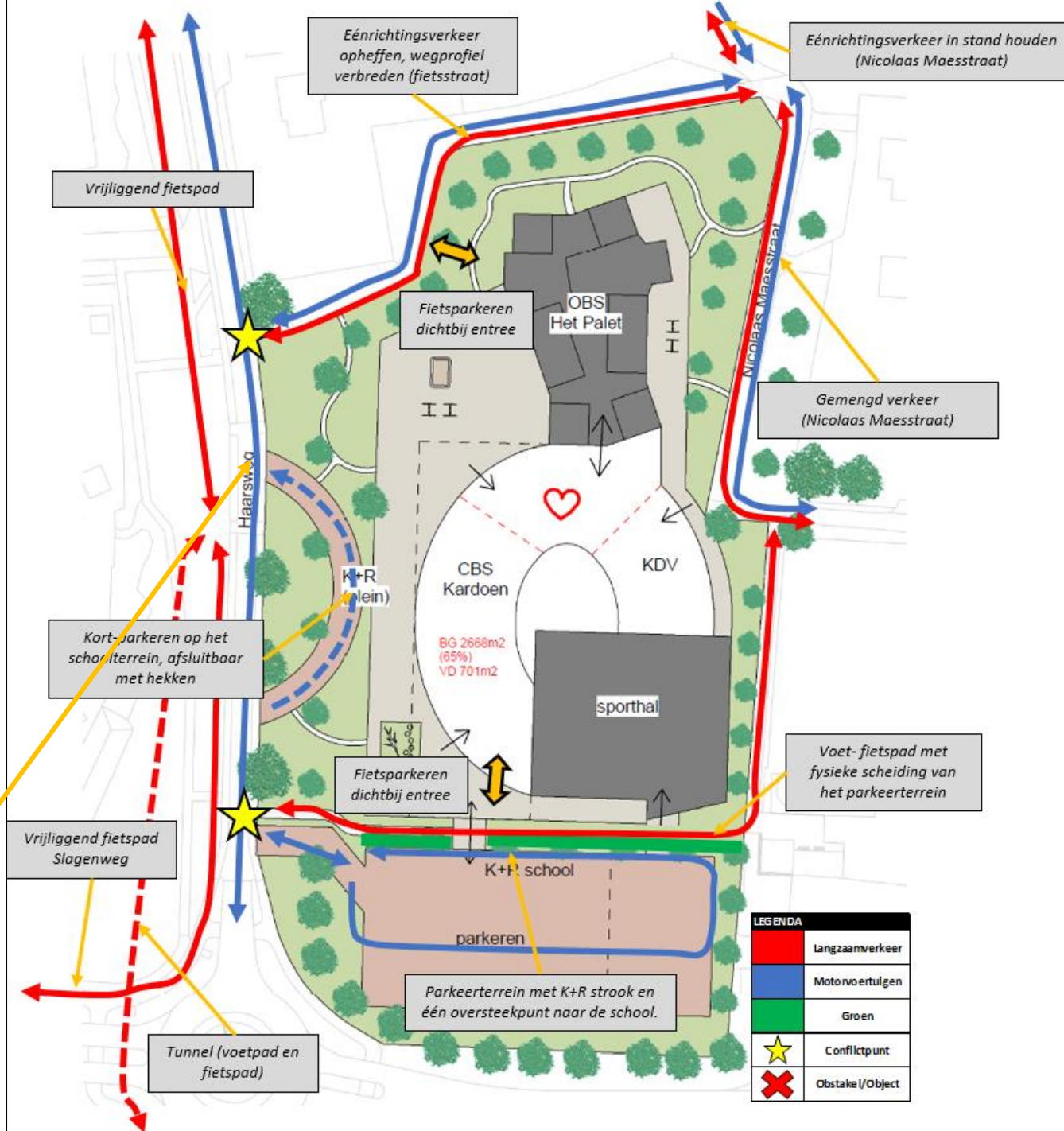

# 5. Aldi

## Kansen o.a.

- Scheiding van verkeersstromen
- Schoolterrein volledig ontsloten voor langzaam verkeer
- Parkeren gescheiden van het langzame verkeer
- Deelgebruik parkeerterrein

## Aandachtspunten o.a.

- Gemengd verkeer noordzijde school
- Minder directe fietsroute Alteveerweg
- Ontsluiting parkeerterrein



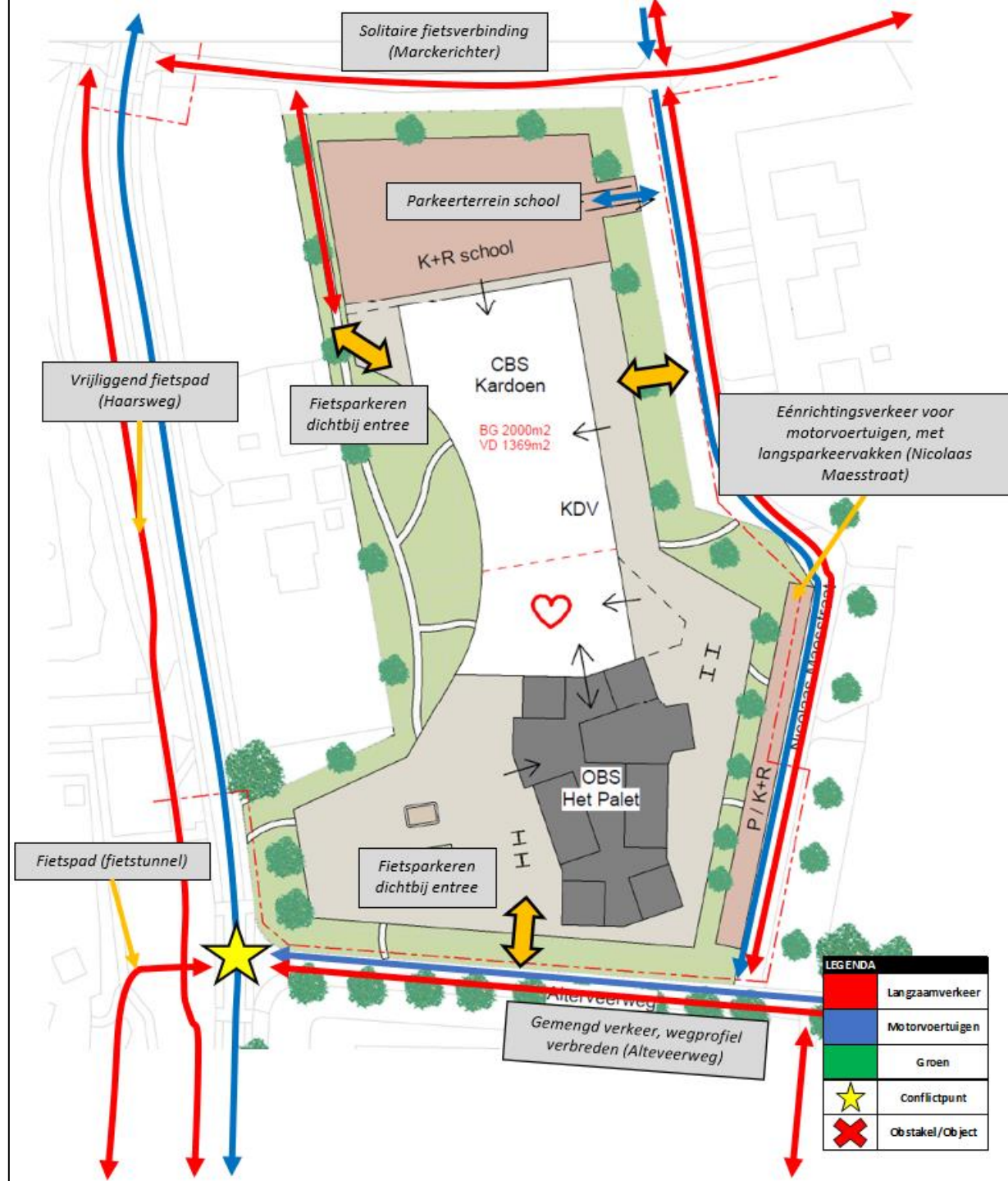
# 6. Noord

## Kansen o.a.

- Schoolterrein volledig ontsloten voor langzaam verkeer
- Tussen twee fietsverbindingen in (Alteveerweg en Marckerichter)

## Aandachtspunten o.a.

- Verkeersmenging
- Parkeren conflicteert autoluwe Nicolaas Maesstraat
- Parkeerterrein ten koste van functionaliteit schoolterrein
- Parkeerdruk alleen aan Noordzijde school





# 6.1 Noord (optioneel)

## Kansen o.a.

- Schoolterrein volledig ontsloten voor langzaam verkeer
- Tussen twee fietsverbindingen in (Alteveerweg en Marckerichter)

## Aandachtspunten o.a.

- Verkeersmenging
- Parkeren conflicteert met fietsverkeer op de Alteveerweg
- Parkeren langs de autoluwe Nicolaas Maesstraat

